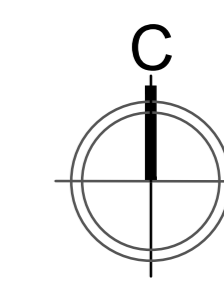
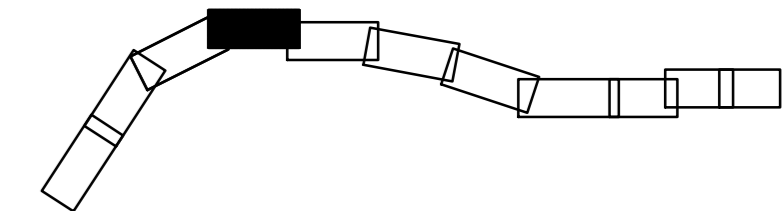
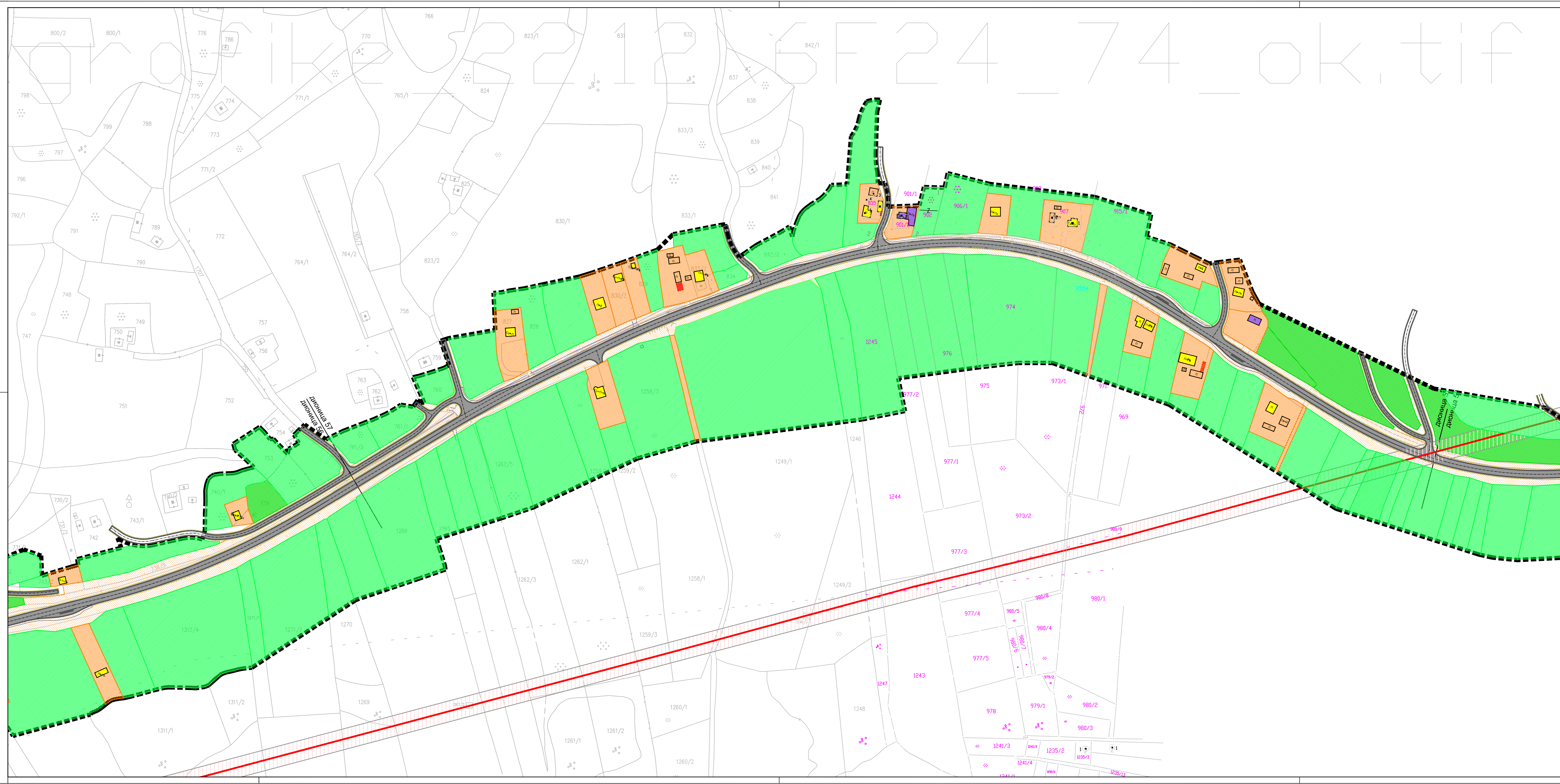


# 16174-OK.tif



## РЕГУЛАЦИОНИ ПЛАН ЗА ПРОСТОР У ЗОНИ УТИЦАЈА МАГИСТРАЛНОГ ПУТА М-16.1 ДИОНИЦА КЛАШНИЦЕ - ДЕРВЕНТА ТЕРИТОРИЈА ОПШТИНЕ ДЕРВЕНТА

ПЛАН ОРГАНИЗАЦИЈЕ ПРОСТОРА  
најмена објеката и површина, планирано уклањање  
и уређење зеленила

ЛЕГЕНДА:

■■■■■ ГРАНИЦА ОБУХВАТА ИЗРАДЕ ПЛАНА	□ ПСТОЈЕЋИ ОБЈЕКТИ
П-Пк ОПРАТНОСТ ОБЈЕКТА	□ ПЛАНИРАНИ ОБЈЕКТИ
— ГРАНИЦА ПАРЦЕЛЕ	■ ОБЈЕКТИ ЗА УКЛАЊАЊЕ

НАМЈЕНА ОБЈЕКТА	НАМЈЕНА ПОВРШИНА
■ СТАМБЕНИ ОБЈЕКТИ	■ ГРАЂЕВИНСКО ЗЕМЉИШТЕ
■ СТАМБЕНО-ПОСЛОВНИ ОБЈЕКТИ	■ ПОЉОПРИВРЕДНО ЗЕМЉИШТЕ
■ ПОСЛОВНИ ОБЈЕКТИ	■ ШУМСКО ЗЕМЉИШТЕ
■ ОБЈЕКТИ ДРУШТВЕНИХ ДЈЕЛАТНОСТИ	■ ВОДНО ЗЕМЉИШТЕ
■ ОБЈЕКТИ ШКОЛСТВА	■ ЈАВНЕ ЗЕЛЕНЕ ПОВРШИНЕ
■ ВОДЕНЕ ПОВРШИНЕ	■ САОБРАЋАЈНЕ ПОВРШИНЕ
■ ПОМОЋНИ ОБЈЕКТИ	

Наручилац: ЈП "ПУТЕВИ РЕПУБЛИКЕ СРБИЈЕ" БАНА ЛУКА	Носилац израде: <b>ПРОЈЕКТ</b>
Носилац пројекта: ОПШТИНА ДЕРВЕНТА ОДЕЉАК ЗА ПРОСТОРНО УРЕЂЕЊЕ	Руководилац пројекта: Задрана Уметла, дип.инж.град. Одговорни пројектант: Невена Продановић, дип.инж.град. Израда прилога: Илиодора Каран, дип.инж.град.
Датум издавања: 2011 год. Број пројекта: 176304	Датум: 08.06.2011 год. Број пројекта: 176304
Директор: Мр. Мирослав Вујаковић, дип.инж.саоб.	Размера: 1:1000 Простор Фр.-4.4.